

«СОГЛАСОВАНО»

Начальник МУ «Управление  
образования» администрации  
МОГО «Ухта»  
Безносикова Наталья Аркадьевна



«СОГЛАСОВАНО»

Начальник ОГИБДД ОМВД России  
по г. Ухте  
подполковник полиции  
Жигулин Сергей Климентьевич



## ПАСПОРТ

дорожной безопасности образовательной организации  
МДОУ «Детский сад №7»

Сведения о разработчиках:

1. Е.А. Исмаилова
2. Е.Н. Байрамова

Основание разработки:

- Федеральный закон РФ № 196 от 10.12.1995г. «О безопасности дорожного движения»;
- Указание Управления Государственной Инспекции Безопасности Дорожного Движения МВД по Республике Коми № 13/6-5153 от 27.12.2007г. с методическими рекомендациями по разработке;
- Положение МУ «Управление образования» администрации МОГО «Ухта», утверждено решением Совета МОГО «Ухта» от 16.11.2010г. № 461 (с дополнениями);
- Приказ МУ «Управление образования» администрации МОГО «Ухта» № 01-08/21 от 15.01.2013г. «О разработке Паспорта дорожной безопасности общеобразовательного учреждения»;
- Приказ МДОУ «Д/с № 7» №01-10/165 от 30.10.2019 г. «Об актуализации Паспорта дорожной безопасности МДОУ «Д/с №7»

2020 год

## Общие сведения

Тип образовательной организации: дошкольное образование

Юридический адрес: 169313 Республика Коми г. Ухта, ул. Тиманская, д. 7

Фактический адрес: 169313 Республика Коми г. Ухта, ул. Тиманская, д. 7

Руководители образовательной организации:

Директор (заведующий), ФИО: Заведующий - Княжеченко Елена Константиновна,  
телефон: 73-98-38

Заместитель директора по учебной работе, ФИО: Заместитель заведующего - Исмаилова  
Евгения Алексеевна, телефон: 73-98-38

Заместитель директора по воспитательной работе, ФИО: Заместитель заведующего -  
Байрамова Елена Нугзариевна, телефон: 73-98-38

Ответственные работники муниципального органа образования, должность:

Заместитель начальника МУ "Управление Образования" администрации МОГО "Ухта",  
ФИО: Чапак Людмила Ивановна, телефон: 76-20-58

Ответственные от Госавтоинспекции, должность: Инспектор по пропаганде БДД ОГИБДД  
ОМВД России по г. Ухте, старший лейтенант полиции,  
ФИО: Фогель Марина Владимировна, телефон: 74-84-18

Ответственные работники за мероприятия по профилактике детского травматизма,  
должность: заместитель заведующего,  
ФИО: Байрамова Елена Нугзариевна, телефон: 73-98-38

Руководитель или ответственный работник дорожно-эксплуатационной организации,  
осуществляющей содержание улично-дорожной сети (УДС)\*,  
должность: Директор УДС - МКП "Ухтаспецавтодор" администрации МОГО "Ухта",  
ФИО: Буторин Сергей Алексеевич, телефон: 76-21-98

Руководитель или ответственный работник дорожно-эксплуатационной организации,  
осуществляющей содержание технических средств организации дорожного движения  
(ТСОДД)\*, должность: Начальник МУ «УЖКХ» администрации МОГО «Ухта»,  
ФИО: Кувшинов Дмитрий Владимирович, телефон: 76-23-46

Количество обучающихся (учащихся, воспитанников): 275

Наличие уголка по БДД: Уголок по БДД имеется в каждой возрастной группе. Зона содержит материал, направленный на профилактику БДД, соблюдение ПДД воспитанниками и их родителями, макеты дорожно-транспортного движения, дидактический материал, игры и пособия по правилам дорожного движения, транспортными средствами (легковые и грузовые автомобили)

Наличие класса по БДД: имеется, оборудован дорожной разметкой, макетами дорожных знаков, пособиями по правилам дорожного движения

Наличие автогородка (площадки) по БДД: на территории «Д/с №7» имеется мини-улица с разметкой автомобильной дороги

Наличие автобуса в образовательной организации: нет

Время занятий в образовательной организации:

1-ая смена: 09.00 – 09.30

2-ая смена: 16.00 – 16.30

внеклассные занятия: –

**Телефоны оперативных служб:**

МЧС – 01, (с сотового 010, 112)

Единый телефон вызова экстренных оперативных служб – 112

Полиция – 02, (с сотового 020, 112)

Скорая помощь – 03, (с сотового 030, 112)

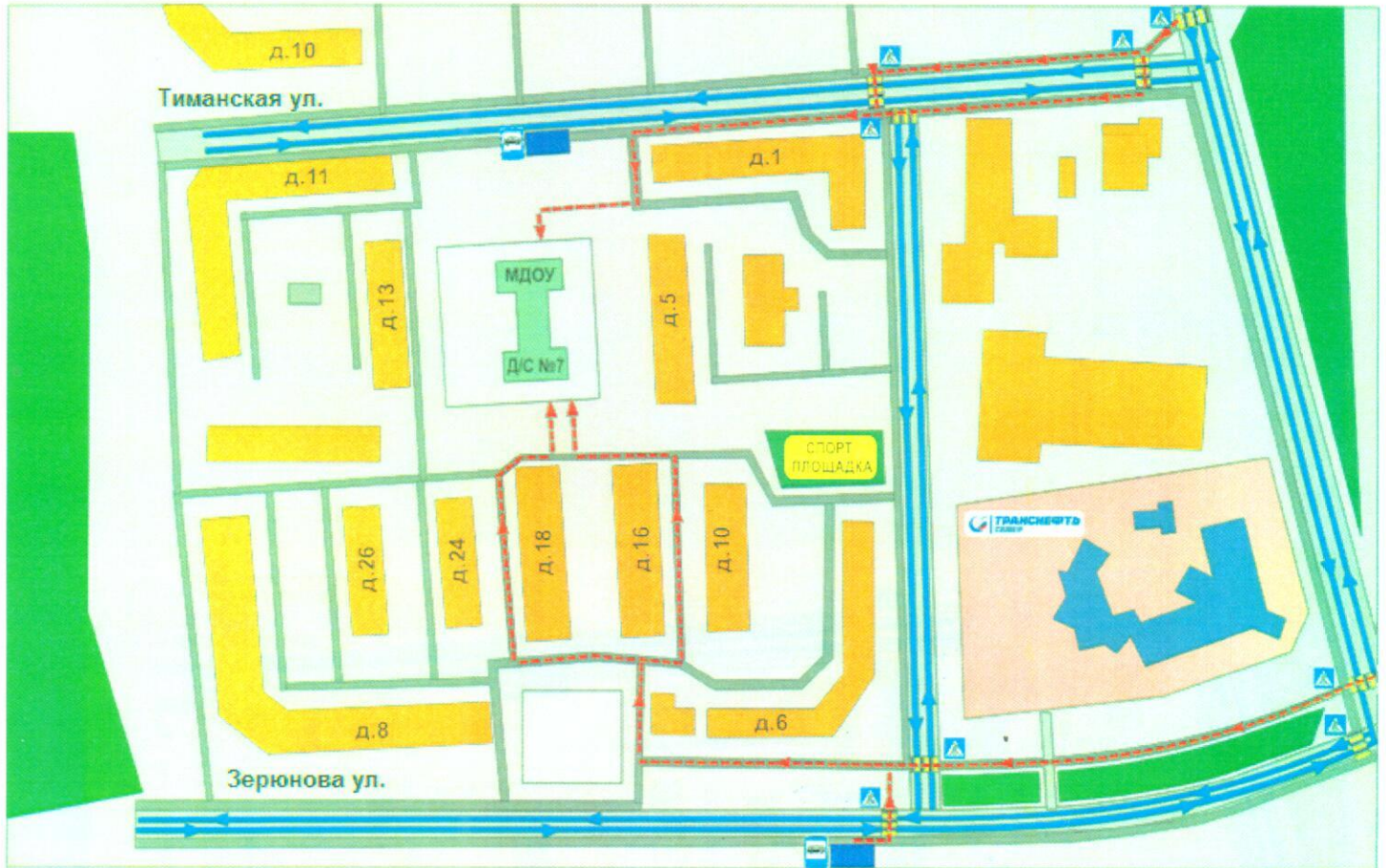
## Содержание

- I. План-схемы образовательной организации (сокращение – ОО).
  1. Район расположения образовательной организации, пути движения транспортных средств и детей (обучающихся).
  2. Организация дорожного движения в непосредственной близости от образовательной организации с размещением соответствующих технических средств организации дорожного движения, маршруты движения детей и расположение парковочных мест.
  3. Маршруты движения организованных групп детей от образовательной организации к стадиону, парку или спортивно-оздоровительному комплексу.
  4. Пути движения транспортных средств к местам разгрузки/погрузки и рекомендуемые безопасные пути передвижения детей по территории образовательной организации.
- II. Информация об обеспечении безопасности перевозок детей специальным транспортным средством (автобусом).
  1. Общие сведения.
  2. Маршрут движения автобуса образовательной организации.
  3. Безопасное расположение остановки автобуса у образовательной организации.
- III. Приложения.

План-схема пути движения транспортных средств и детей при проведении дорожных ремонтно-строительных работ вблизи образовательной организации.

# I. План-схемы образовательной организации

## 1. Район расположения образовательной организации, пути движения транспортных средств и детей (обучающихся)



- Жилая застройка
- Проезжая часть
- Тротуар

- Движение транспортных средств
- Движение детей и родителей

## Описание план-схемы района расположения МДОУ «Детский сад №7»

1. Район расположения МДОУ «Детский сад №7» определяется группой жилых домов, зданий и улично-дорожной сетью с учетом остановок общественного транспорта, центром которого является непосредственно образовательная организация;

2. Территория, указанная на схеме, включает:

- МДОУ «Детский сад №7»;

- жилые дома, в которых проживает большая часть детей, посещающих МДОУ «Детский сад №7»;

- автомобильные дороги и тротуары.

3. На схеме обозначены:

- расположение жилых домов, зданий и сооружений;

- сеть автомобильных дорог;

- пути движения транспортных средств;

- пути движения детей в/из образовательную организацию;

- уличные (наземные – регулируемые / нерегулируемые) пешеходные переходы;

- названия улиц и нумерация домов.

2. Схема организации дорожного движения в непосредственной близости от образовательной организации с размещением соответствующих технических средств организации дорожного движения, маршрутов движения детей и расположения парковочных мест



- Жилая застройка
- Проезжая часть
- Тротуар

- Движение транспортных средств
- Движение детей и родителей

## Описание схемы организации дорожного движения в непосредственной близости от МДОУ «Детский сад №7»

1. Схема организации дорожного движения ограничена автомобильными дорогами, находящимися в непосредственной близости от МДОУ «Детский сад №7».

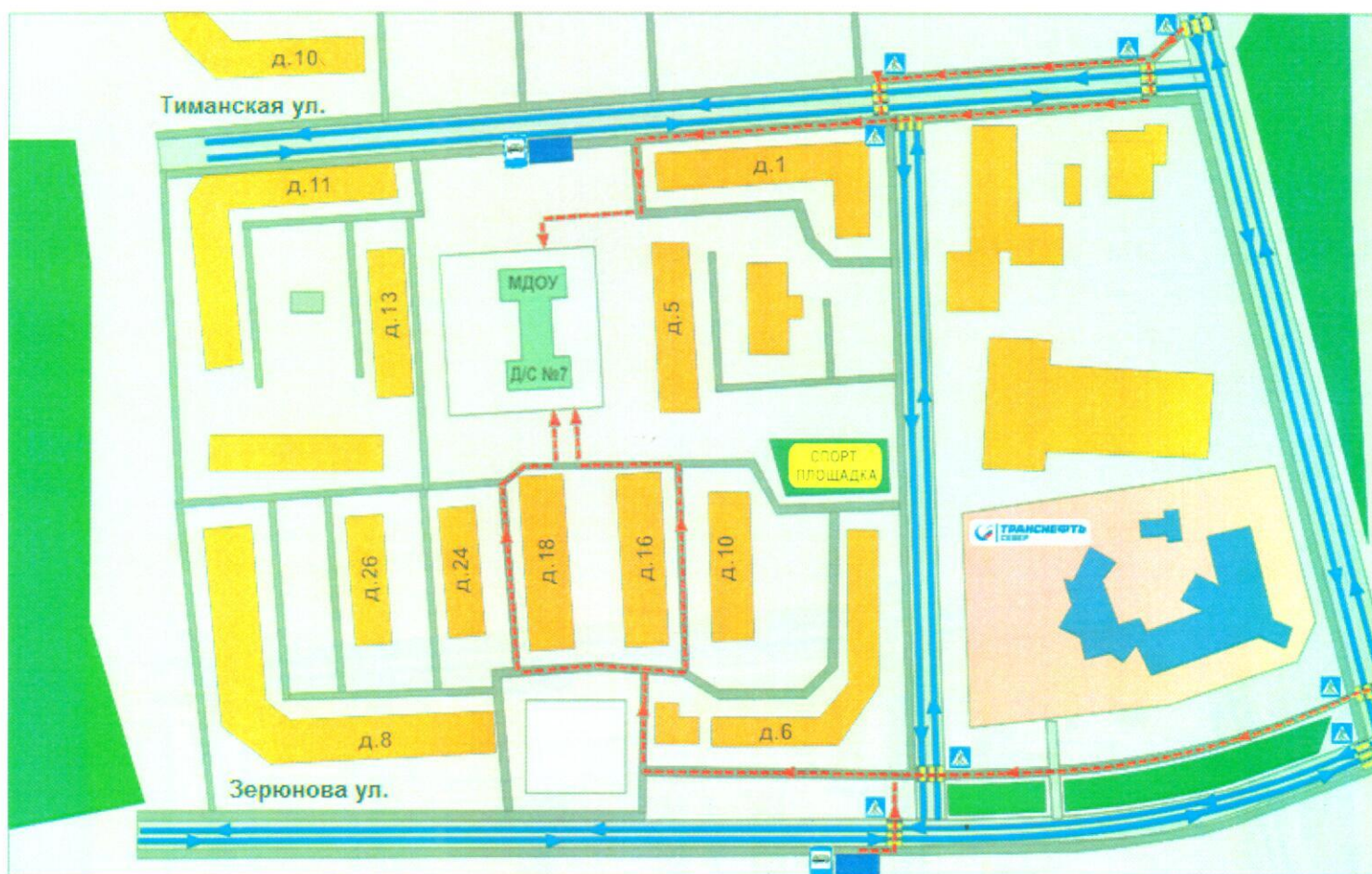
2. На схеме обозначаются:

- здание МДОУ «Детский сад №7»;
- автомобильные дороги и тротуары;
- уличные (наземные – регулируемые/нерегулируемые) пешеходные переходы на подходах к МДОУ «Детский сад №7»;
- дислокация существующих дорожных знаков;
- направление движения транспортных средств по проезжей части;
- направление безопасного маршрута движения детей.

3. На схеме указано расположение остановок маршрутных транспортных средств и безопасные маршруты движения детей от остановочного пункта к образовательной организации и обратно.



### 3. Маршруты движения организованных групп детей от образовательной организации к стадиону, парку или спортивно-оздоровительному комплексу



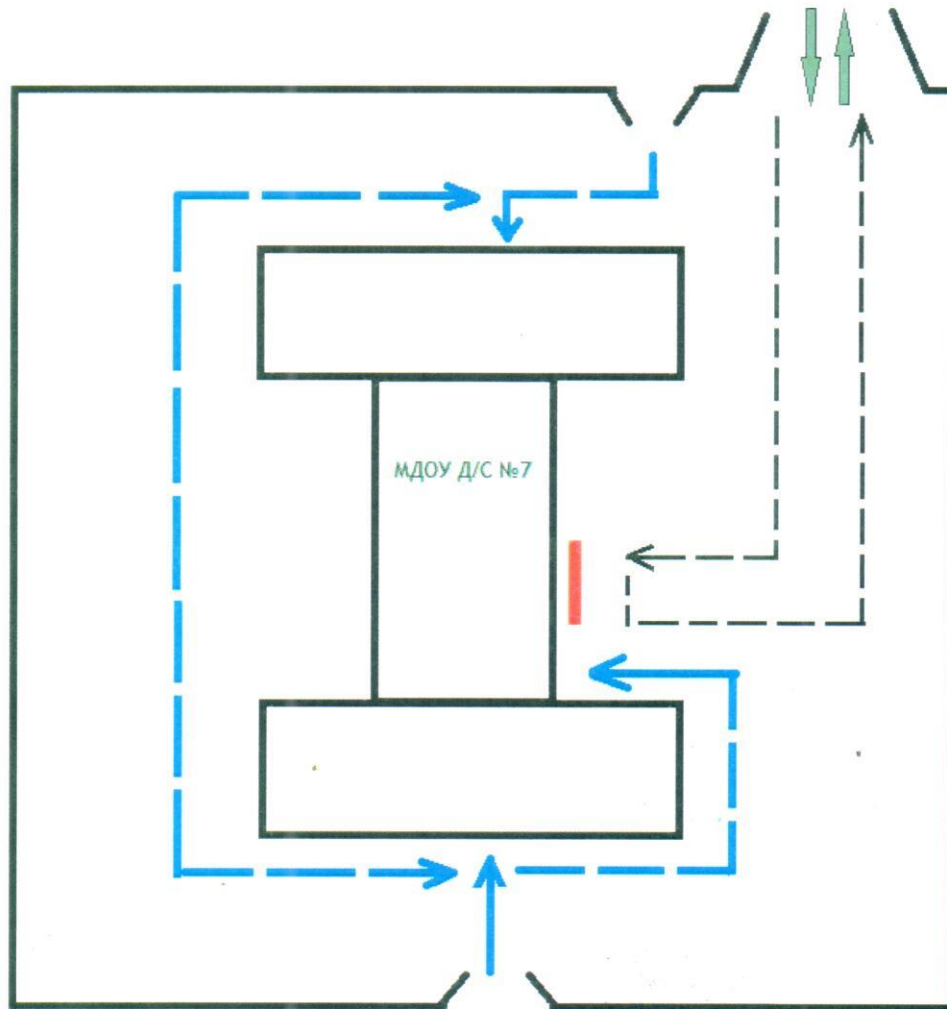
- Жилая застройка
- Проезжая часть
- Тротуар





- Движение транспортных средств
- Движение детей и родителей

**Описание схемы маршрутов движения организованных групп детей от МДОУ «Детский сад №7» к стадиону, парку или спортивно-оздоровительному комплексу**

На схеме района расположения МДОУ «Детский сад №7» указаны безопасные маршруты движения детей от МДОУ «Детский сад №7» к стадиону, парку или спортивно-оздоровительному комплексу и обратно.

4. Пути движения транспортных средств к местам разгрузки/погрузки и рекомендуемые безопасные пути передвижения детей по территории образовательной организации



-  ВЪЕЗД/ВЫЕЗД ГРУЗОВЫХ ТРАНСПОРТНЫХ СРЕДСТВ
-  ДВИЖЕНИЕ ГРУЗОВЫХ ТРАНСПОРТНЫХ СРЕДСТВ ПО ТЕРРИТОРИИ ОО
-  ДВИЖЕНИЕ ДЕТЕЙ ПО ТЕРРИТОРИИ ОО
-  МЕСТО РАЗГРУЗКИ/ПОГРУЗКИ




**Описание схемы пути движения транспортных средств к местам разгрузки/погрузки  
и рекомендуемые безопасные пути передвижения детей по территории  
МДОУ «Детский сад №7»**

На схеме указана примерная траектория движения транспортных средств на территории МДОУ «Детский сад №7», в том числе места погрузки/разгрузки, а также безопасный маршрут движения детей во время погрузочно-разгрузочных работ.

## Приложение

План-схема пути движения транспортных средств и детей при проведении дорожных ремонтно-строительных работ вблизи образовательной организации



-  НАПРАВЛЕНИЕ ДВИЖЕНИЯ ТС
-  НАПРАВЛЕНИЕ ДВИЖЕНИЯ ДЕТЕЙ
-  РЕМОНТ ДОРОГИ

**Описание план-схемы пути движения транспортных средств и детей при проведении  
дорожных ремонтно-строительных работ  
вблизи МДОУ «Детский сад №7»**

На схеме указано место производства дорожных ремонтно-строительных работ, его обустройство дорожными знаками и ограждениями, иными техническими средствами организации дорожного движения, а также безопасный маршрут движения детей к МДОУ «Детский сад №7» с учетом изменения маршрута движения по тротуару.

На схеме обозначены:

- участок производства дорожных ремонтно-строительных работ;
- автомобильные дороги;
- тротуары;
- альтернативные пути (обходы места производства дорожных ремонтно-строительных работ пешеходами и объезды транспортными средствами);
- здание МДОУ «Детский сад №7».